

Утверждена

постановлением Администрации Валдайского муниципального

(наименование документа об утверждении, включая наименования органов государственной власти или

района

органов местного самоуправления, принявших решение об утверждении схемы или

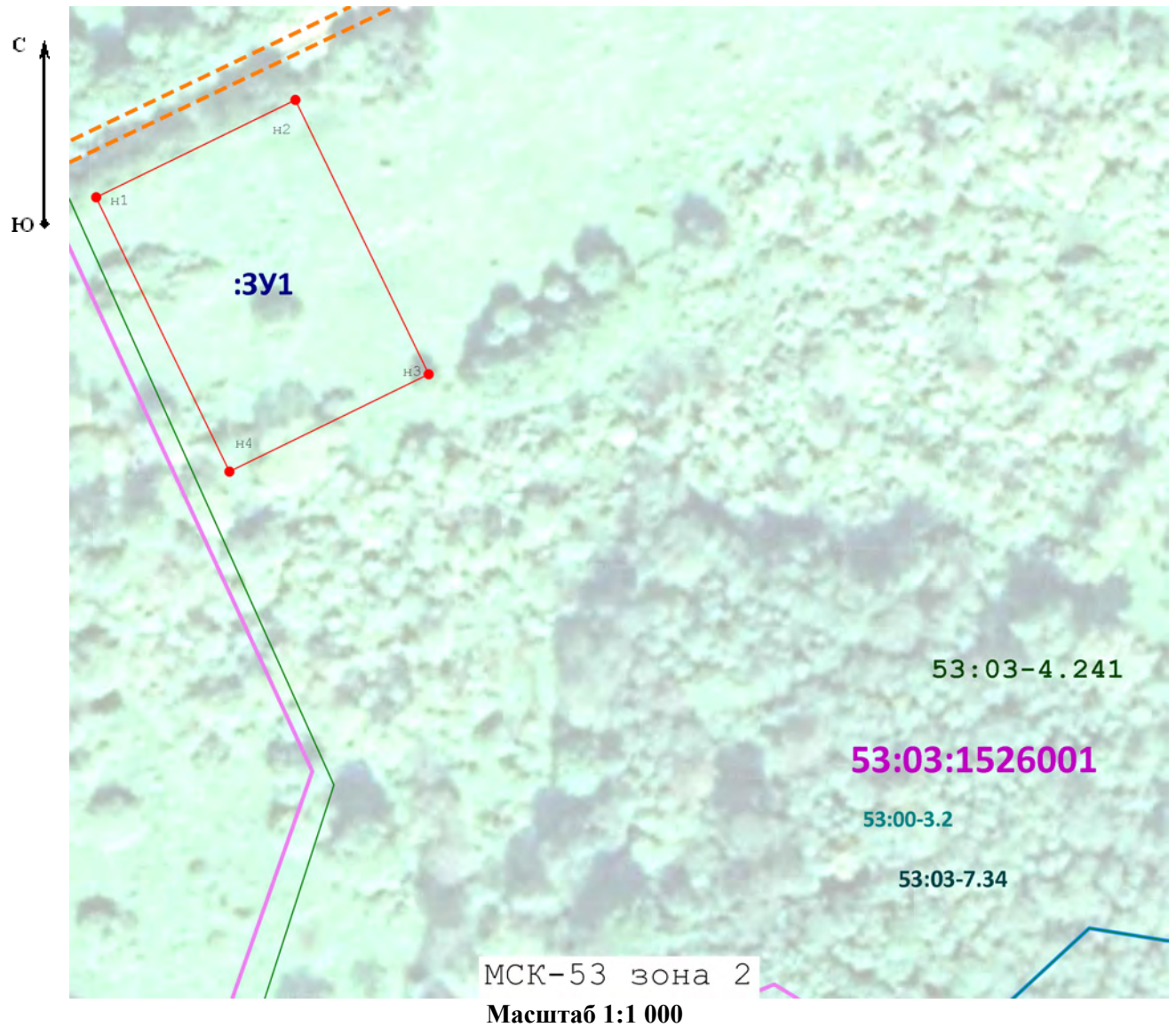
подписавших соглашение о перераспределении земельных участков)

от 25.11.2025




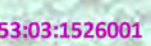
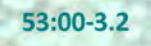
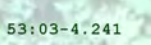

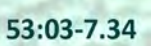


№ 2840

**Схема расположения земельного участка или земельных
участков на кадастровом плане территории**

Площадь земельного участка 1 500 м ² (указывается проектная площадь образуемого земельного участка, вычисленная с использованием федеральной государственной географической информационной системы, обеспечивающей функционирование национальной системы пространственных данных, которой является федеральная государственная географическая информационная система "Единая цифровая платформа "Национальная система пространственных данных" (далее - информационная система), или иных технологических и программных средств с округлением до 1 квадратного метра. Указанное значение площади земельного участка может быть уточнено при проведении кадастровых работ не более чем на десять процентов)		
Обозначение характерных точек границ	Координаты, МСК-53 зона 2, м (указываются в случае подготовки схемы расположения земельного участка с использованием информационной системы или иных технологических и программных средств. Значения координат, полученные с использованием указанных технологических и программных средств, указываются с округлением до 0,01 метра)	
	X	Y
1	2	3
н1	514 332,49	2 285 882,80
н2	514 346,97	2 285 912,52
н3	514 306,17	2 285 932,39
н4	514 291,69	2 285 902,67
н1	514 332,49	2 285 882,80
Местоположение объекта: Российская Федерация, Новгородская область, Валдайский муниципальный район, Яжелбицкое сельское поселение, деревня Угрово. Ориентир на 50м северо-восточнее участка Валдайский муниципальный район, Яжелбицкое сельское поселение, деревня Угрово, земельный участок 101		



Условные обозначения:

-  - характерная точка границы земельного участка, сведения о которой отсутствуют в ЕГРН, местоположение которой определено при кадастровых работах (новая характерная точка)
-  - часть границы, сведения ЕГРН о которой позволяют однозначно определить ее положение на местности
-  - часть границы, местоположение которой определено при выполнении кадастровых работ
-  - обозначение кадастрового квартала
-  - Граница муниципального образования
-  - Граница населенного пункта
-  - обозначение формируемого земельного участка
-  - Территориальная зона Ж.2. Зона садоводств Яжелбицкого сельского поселения Валдайского муниципального района Новгородской области
-  - зона общего пользования (подъезд)
-  - границы кадастрового квартала и населенного пункта