

Утверждена
постановлением Администрации Валдайского муниципального

(наименование документа об утверждении, включая наименования органов государственной власти или района)

органов местного самоуправления, принявших решение об утверждении схемы или


подписавших соглашение о перераспределении земельных участков)

от 09.12.2025

№ 2961

**Схема расположения земельного участка или земельных
участков на кадастровом плане территории**






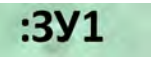
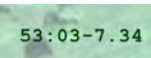
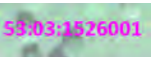
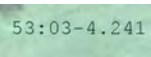

Условный номер земельного участка _____ (указывается в случае, если предусматривается образование двух и более земельных участков)		
Площадь земельного участка 1 482 м ² (указывается проектная площадь образуемого земельного участка, вычисленная с использованием федеральной государственной географической информационной системы, обеспечивающей функционирование национальной системы пространственных данных, которой является федеральная государственная географическая информационная система "Единая цифровая платформа "Национальная система пространственных данных" (далее - информационная система), или иных технологических и программных средств с округлением до 1 квадратного метра. Указанное значение площади земельного участка может быть уточнено при проведении кадастровых работ не более чем на десять процентов)		
Обозначение характерных точек границ	Координаты, МСК-53 зона 2, м (указываются в случае подготовки схемы расположения земельного участка с использованием информационной системы или иных технологических и программных средств. Значения координат, полученные с использованием указанных технологических и программных средств, указываются с округлением до 0,01 метра)	
	X	Y
1	2	3
н1	514 400,78	2 285 899,90
н2	514 377,73	2 285 935,15
н3	514 390,21	2 285 964,27
н4	514 421,65	2 285 948,09
н1	514 400,78	2 285 899,90
Местоположение объекта: Российская Федерация, Новгородская область, Валдайский муниципальный район, Яжелбицкое сельское поселение, деревня Угрово. Ориентир 235 м северо-восточнее от деревня Угрово, земельный участок 100		



МСК-53 зона 2

Масштаб 1:1 000

Условные обозначения:

-  - характерная точка границы земельного участка, сведения о которой отсутствуют в ЕГРН, местоположение которой определено при кадастровых работах (новая характерная точка)
-  - часть границы, местоположение которой определено при выполнении кадастровых работ
-  - зона общего пользования (подъезд)
-  - границы муниципального образования
-  - граница кадастрового квартала и населенного пункта
-  - образуемый земельный участок
-  - Территориальная зона Ж.2. Зона садоводств Яжелбицкого сельского поселения Валдайского муниципального района Новгородской области
-  - граница обозначения кадастрового квартала
-  - граница населенного пункта
-  - граница муниципального образования