

Утверждена

постановлением Администрации Валдайского муниципального

(наименование документа об утверждении, включая наименования органов государственной власти или района

органов местного самоуправления, принявших решение об утверждении схемы или

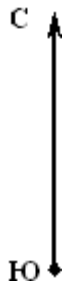
подписавших соглашение о перераспределении земельных участков)

от 29.12.2025

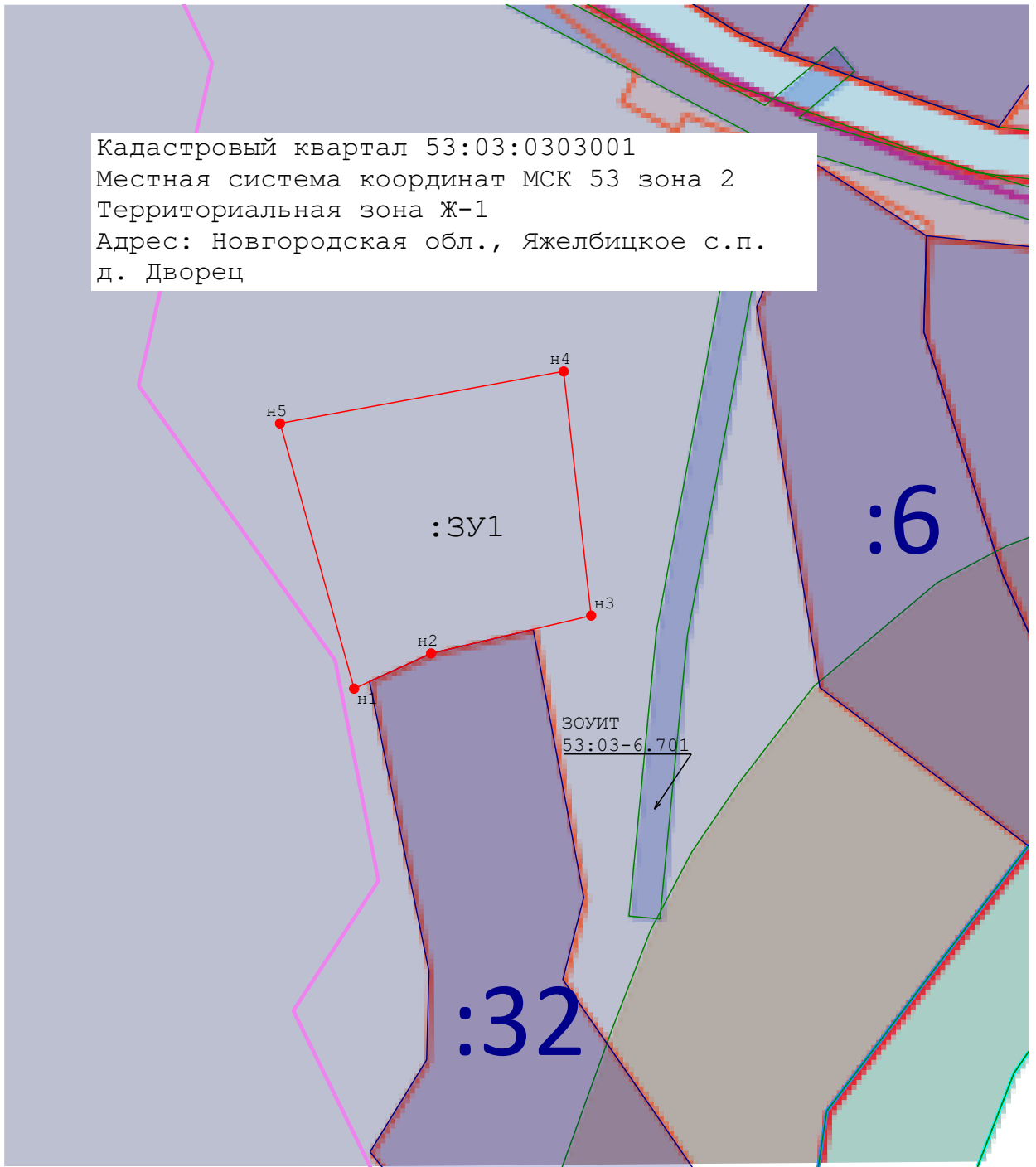
№ 3186

Схема расположения земельного участка или земельных участков на кадастровом плане территории

Площадь земельного участка 1 114 м ²																								
(указывается проектная площадь образуемого земельного участка, вычисленная с использованием федеральной государственной географической информационной системы, обеспечивающей функционирование национальной системы пространственных данных, которой является федеральная государственная географическая информационная система "Единая цифровая платформа "Национальная система пространственных данных" (далее - информационная система), или иных технологических и программных средств с округлением до 1 квадратного метра. Указанное значение площади земельного участка может быть уточнено при проведении кадастровых работ не более чем на десять процентов)																								
Обозначение характерных точек границ	Координаты, м (указываются в случае подготовки схемы расположения земельного участка с использованием информационной системы или иных технологических и программных средств. Значения координат, полученные с использованием указанных технологических и программных средств, указываются с округлением до 0,01 метра)																							
	<table border="1"><thead><tr><th></th><th>X</th><th>Y</th></tr><tr><th>1</th><th>2</th><th>3</th></tr></thead><tbody><tr><td>н1</td><td>512 114,87</td><td>2 280 777,69</td></tr><tr><td>н2</td><td>512 119,36</td><td>2 280 787,55</td></tr><tr><td>н3</td><td>512 124,19</td><td>2 280 808,05</td></tr><tr><td>н4</td><td>512 155,35</td><td>2 280 804,53</td></tr><tr><td>н5</td><td>512 148,72</td><td>2 280 768,20</td></tr><tr><td>н1</td><td>512 114,87</td><td>2 280 777,69</td></tr></tbody></table>		X	Y	1	2	3	н1	512 114,87	2 280 777,69	н2	512 119,36	2 280 787,55	н3	512 124,19	2 280 808,05	н4	512 155,35	2 280 804,53	н5	512 148,72	2 280 768,20	н1	512 114,87
	X	Y																						
1	2	3																						
н1	512 114,87	2 280 777,69																						
н2	512 119,36	2 280 787,55																						
н3	512 124,19	2 280 808,05																						
н4	512 155,35	2 280 804,53																						
н5	512 148,72	2 280 768,20																						
н1	512 114,87	2 280 777,69																						









Кадастровый квартал 53:03:0303001
Местная система координат МСК 53 зона 2
Территориальная зона Ж-1
Адрес: Новгородская обл., Яжелбицкое с.п.
д. Дворец



Масштаб 1:800

Условные обозначения:

-  - характерная точка границы вновь образуемого земельного участка, сведения о которой отсутствуют в ЕГРН
-  - Вновь образованная часть границы, сведения о которой достаточны для определения ее местоположения
-  - Существующая часть границы, имеющиеся в ЕГРН сведения о которой достаточны для определения ее местоположения
-  - Граница кадастрового квартала
-  - Надписи кадастрового номера земельного участка
-  - Охранная зона объектов электроэнергетики: "ВЛ-0,4 кВ п. Дворец"