

Утверждена
постановлением Администрации Валдайского муниципального округа

(наименование документа об утверждении, включая наименования органов государственной власти или

органов местного самоуправления, принявших решение об утверждении схемы или

подписавших соглашение о перераспределении земельных участков)

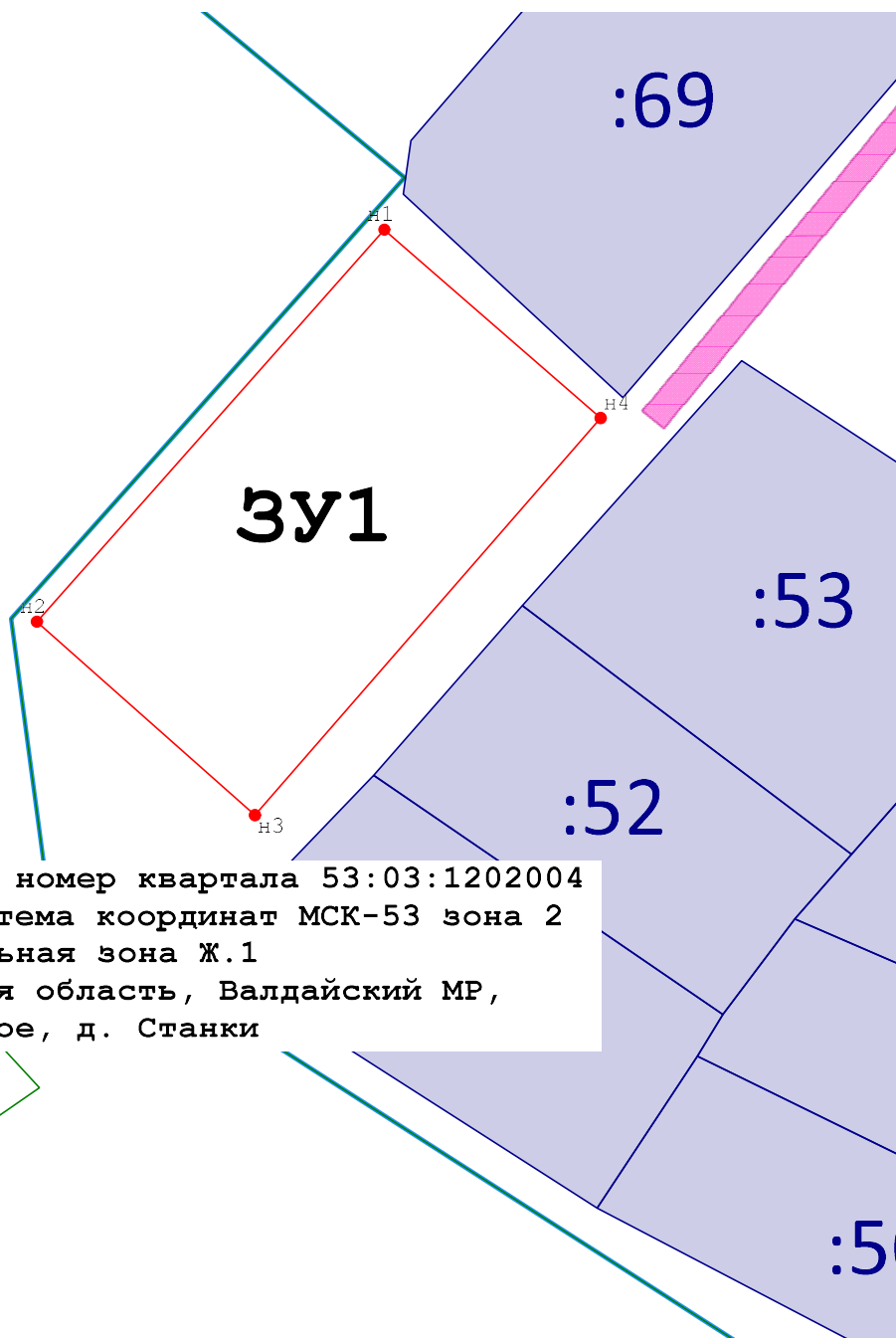
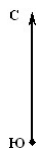
от 12.05.2026

№

1205

**Схема расположения земельного участка или земельных
участков на кадастровом плане территории**







| | |
|---|--|
| Площадь земельного участка 1 718 м ² | |
| (указывается проектная площадь образуемого земельного участка, вычисленная с использованием федеральной государственной географической информационной системы, обеспечивающей функционирование национальной системы пространственных данных, которой является федеральная государственная географическая информационная система "Единая цифровая платформа "Национальная система пространственных данных" (далее - информационная система), или иных технологических и программных средств с округлением до 1 квадратного метра. Указанное значение площади земельного участка может быть уточнено при проведении кадастровых работ не более чем на десять процентов) | |
| Обозначение характерных точек границ | Координаты, м (указываются в случае подготовки схемы расположения земельного участка с использованием информационной системы или иных технологических и программных средств. Значения координат, полученные с использованием указанных технологических и программных средств, указываются с округлением до 0,01 метра) |
| | Х У |
| 1 | 2 3 |
| н1 | 521 083,17 2 292 501,71 |
| н2 | 521 041,48 2 292 464,74 |
| н3 | 521 020,91 2 292 487,93 |
| н4 | 521 063,14 2 292 524,71 |
| н1 | 521 083,17 2 292 501,71 |



Кадастровый номер квартала 53:03:1202004
Местная система координат МСК-53 зона 2
Территориальная зона Ж.1
Новгородская область, Валдайский МР,
с/п Рощинское, д. Станки

Масштаб 1:800

Условные обозначения:

-  - характерная точка границы вновь образуемого земельного участка, сведения о которой отсутствуют в ЕГРН
-  - Вновь образованная часть границы, сведения о которой достаточны для определения ее местоположения
-  - Существующая часть границы, имеющиеся в ЕГРН сведения о которой достаточны для определения ее местоположения
-  - Граница кадастрового квартала
-  - Надписи кадастрового номера земельного участка
- 47:03:0605002 - Обозначение кадастрового квартала
-  - Граница территориальной зоны застройки индивидуальными жилыми домами