

Утверждена

постановлением Администрации Новороссийского района
 (наименование документа об утверждении, включая наименования органов государственной власти или органов местного самоуправления, принявших решение об утверждении схемы или подписавших соглашение о перераспределении земельных участков)

от 23.04.2024

№ 1016

Схема расположения земельного участка или земельных участков на кадастровом плане территории

Система координат: МСК-53, зона 2

Условный номер земельного участка

:3У1

(указывается в случае, если предусматривается образование двух и более земельных участков)

Площадь земельного участка

1 583

М²












(указывается проектная площадь образуемого земельного участка, вычисленная с использованием технологических и программных средств, в том числе размещенных на официальном сайте федерального органа исполнительной власти, уполномоченного Правительством Российской Федерации на осуществление государственного кадастрового учета, государственной регистрации прав, ведение Единого государственного реестра недвижимости и предоставление сведений, содержащихся в Едином государственном реестре недвижимости, в информационно-телекоммуникационной сети "Интернет" (далее - официальный сайт), с округлением до 1 квадратного метра. Указанное значение площади земельного участка может быть уточнено при проведении кадастровых работ не более чем на десять процентов)

Обозначение характерных точек границ	Координаты		Обозначение характерных точек границ	Координаты	
	(указываются в случае подготовки схемы расположения земельного участка с использованием технологических и программных средств, в том числе размещенных на официальном сайте. Значения координат, полученные с использованием указанных технологических и программных средств, указываются с округлением до 0,01 метра)			(указываются в случае подготовки схемы расположения земельного участка с использованием технологических и программных средств, в том числе размещенных на официальном сайте. Значения координат, полученные с использованием указанных технологических и программных средств, указываются с округлением до 0,01 метра)	
	X	Y		X	Y
н1	510 161,62	2 289 976,99	н4	510 179,31	2 290 021,33
н2	510 129,96	2 289 991,51	н1	510 161,62	2 289 976,99
н3	510 151,77	2 290 035,19			



Масштаб 1:1 000

Условные обозначения:

-  - Граница ЗОУИТ
-  - Обозначение образуемого земельного участка
-  - Вновь образованная часть границы, сведения о которой достаточны для определения ее места положения
-  :49 - Кадастровый номер земельного участка
-  53:03:0631002 - Номер кадастрового квартала
-  - Граница территориальной зоны
-  - Образуемый земельный участок
-  - Земельный участок включенный в ЕГРН
-  - Образующая точка, сведения о которой позволяют однозначно определить ее местоположение
-  МСК-53, зона 2 - Система координат
-  - Граница кадастрового квартала